

Für die Zukunft gesattelt.

Online-Auskunft aus der Liegenschaftskarte

Jens Hinrichs
Kreis Warendorf
Amt für Geoinformation und
Kataster

24.04.2018



Ansatzpunkte für E-Government bei einer Katasterbehörde



Katasterbenutzung im Geodatenzentrum (G2C, G2B) ✓

- Auszüge und Bescheinigungen aus dem Liegenschaftskataster
- desgleichen aus kommunalen Geodaten und Verfahren



Katasterführung / Zusammenspiel mit den Vermessungsstellen (G2G)

- Vermessungsunterlagen
- Übernahme von Vermessungsschriften

Warum E-Government?

Vorteile beim Katasteramt

- Reduzierung der Arbeitsbelastung in den Auskunftsbereichen
- Kompensation des Personalabbaus
- Kompensation eingeschränkter Öffnungszeiten

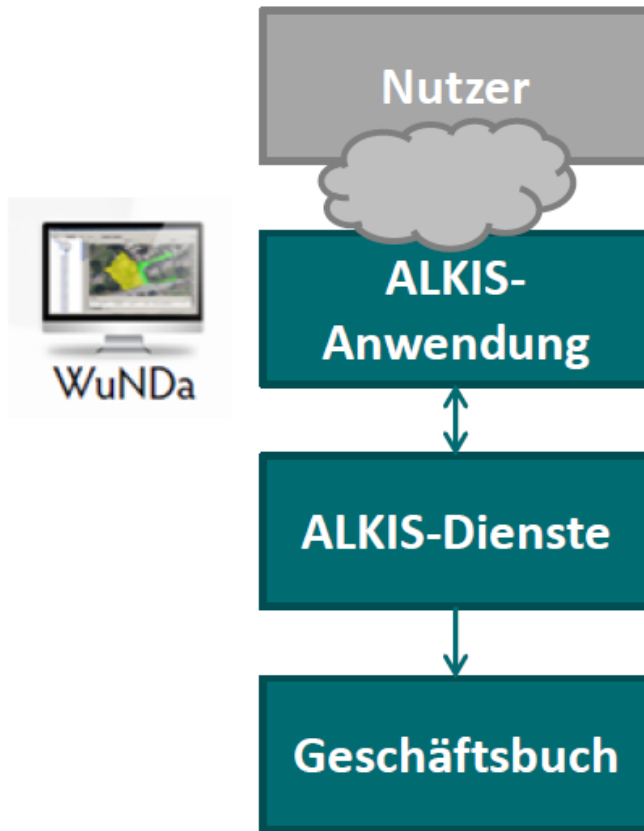
„Win-Win-Situation“

Vorteile beim Kunden

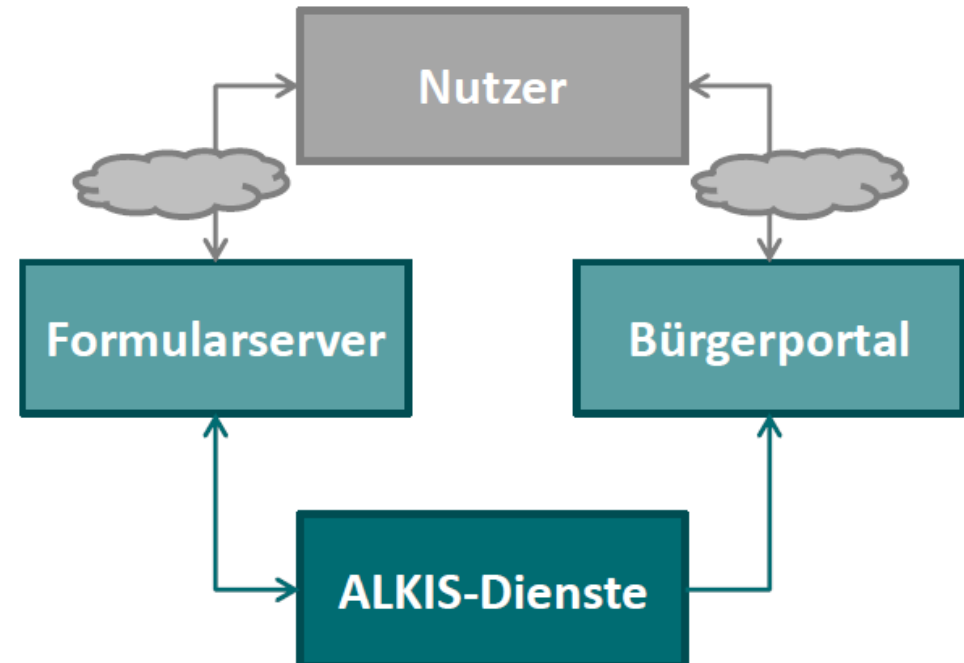
- Verfügbarkeit der Daten und Produkte unabhängig von den Öffnungszeiten des Katasteramtes
- Schnellere Produktion und Lieferung
- Rabattierte Preise für selbst entnommene Daten und Produkte

2 Strategien für „Liegenschaftskarte online“

„Öffnung des Fachsystems“



„Integration in kommunales E-Government“



Online-Auskunft

- übernommen von Stadt Wuppertal
- Zielgruppe: Gelegenheitsnutzer
- Einfaches Formular, in dem Nutzer Flurstück festlegt und seine Daten eingibt
- Anschließend Bezahlvorgang
- Erzeugung Standardausgabe über ibR-Schnittstelle im Hintergrund
- Anschließend E-Mail mit Download-Link
- Protokollierung der Abrufe für internes Controlling
- nur Standardausgabe Liegenschaftskarte
- (noch) keine ABK, keine Eigentümerdaten, kein DXF

Online-Auskunft

Liegenschaftskarte

Sprache auswählen
Powered by Google Übersetzer

Bestellung Liegenschaftskarte

Mit diesem Formular können Sie Liegenschaftskarten für ein Grundstück zum Selbst-Ausdrucken herunterladen oder –alternativ– eine ausgedruckte Karte per Postversand bestellen.

Zahlungsmöglichkeiten: giropay, Kreditkarte, Paydirekt

Gebühren:

- Karte bis zum Format DIN A3:
15,00 € für PDF-Download / 30,00 € für per Post versendeten Ausdruck
- Karte größer als Format DIN A3:
15,00 € für PDF-Download / 60,00 € für per Post versendeten Ausdruck

Bitte beachten Sie, dass der Karten-Download in den Abendstunden und am Wochenende aufgrund von Aktualisierungen im Amtlichen Liegenschaftskataster-Informationssystem ALKIS verzögert erfolgen kann.

Hinweis zum maßstabgerechten Ausdrucken von Karten in PDF-Dokumenten: Um den im PDF-Dokument angegebenen Maßstab auch beim Ausdruck beizubehalten, müssen die Einstellungen Ihres Druckers entsprechend angepasst sein. Der Ausdruck ist auch im PDF-Format maßhaltig, wenn in den Druckereinstellungen "100%" oder "keine Skalierung" eingestellt ist, d.h. der Druck nicht auf die Seite angepasst wird.

Ansprechpartner:
Geodatenzentrum Kreis Warendorf
Waldenburger Str. 2
48231 Warendorf
Tel. 02581/53-6209
Mail: geodatenzentrum@kreis-warendorf.de
Öffnungszeiten: Mo-Do 8:00 - 16:00 Uhr, Fr 8:00 - 12:00 Uhr

[Impressum/Datenschutzhinweis](#) Erstellt mit [Form-Solutions Antragsmanagement 4.0](#) Assistent: KFA5_Liegenschaft02 Version: 34
Software-Version: 4.17.0

Online-Auskunft

Liegenschaftskarte Sprache auswählen

Powered by Google Übersetzer

Flurstücksauswahl

Auswahl über *

Anschrift

Flurstück

Die Auswahl der Flurstücks kann durch einen Klick in die Karte verändert werden.


Gemarkung *

Flurnummer * Flurstück *

Flurstückskennzeichen

* Es handelt sich um eine Pflichtangabe.

Online-Auskunft

Liegenschaftskarte Sprache auswählen
Powered by  Google Übersetzer

Auswahl Kartenprodukt

Format *

Farbausprägung *

Bezugsweg *


Für Ihre Bestellung fallen folgende Gebühren an:
 EUR

Haben Sie einen Gutscheincode? *
 ja
 nein

* Es handelt sich um eine Pflichtangabe.

[Impressum/Datenschutzhinweis](#) Erstellt mit [Form-Solutions Antragsmanagement 4.0](#) Assistent: KFAS_liegenschaft02 Version: 34
Software-Version: 4.17.0

Online-Auskunft

Liegenschaftskarte Sprache auswählen
Powered by  Google Übersetzer

Rechnungsanschrift

Firma (private Antragsteller lassen dieses Feld leer)
Kreis Warendorf

Vorname * Familienname *

Liegt Ihre Adresse *
 im Kreis Warendorf
 anderer Ort

Postleitzahl * Ort

Bundesland
Nordrhein-Westfalen

Straße * Hausnummer *

Telefonnummer * E-Mail *


Datenschutz

Ich bin damit einverstanden, dass meine persönlichen Daten gespeichert und elektronisch verarbeitet, nicht aber Dritten zugänglich gemacht werden.

Einverständniserklärung *

* Es handelt sich um eine Pflichtangabe.

Online-Auskunft

Liegenschaftskarte Sprache auswählen
Powered by  Google Übersetzer

Dieses Formular ist jetzt vollständig ausgefüllt. Ihnen stehen nun folgende Möglichkeiten zur Verfügung:

Vorschau
Prüfen Sie Ihre Eingaben anhand einer Vorschau des Ergebnis-PDFs.


Einreichen
Ihre Daten werden SSL-verschlüsselt übertragen und dem Empfänger elektronisch zur Verfügung gestellt.

Liegenschaftskarte

Impressum/Datenschutzhinweis Erstellt mit Form-Solutions Antragsmanagement 4.0

Online-Auskunft

Einreichungsbestätigung

Sprache auswählen
Powered by  Google Übersetzer

Vielen Dank. Ihre Nachricht wurde erfolgreich übermittelt.

Vorgangsnummer	KFAS_liegenschaft02-9AGsahmu
Übermittlungsdatum	20.02.2018
Formular	Liegenschaftskarte

Ihre eingereichte Nachricht:

Diese PDF-Datei enthält neben der Zusammenfassung aller von Ihnen gemachten Angaben auch unsere Empfangsquittung. Bitte laden Sie die Datei herunter und bewahren Sie diese als Nachweis sowie für eventuelle Rückfragen auf.

 [Liegenschaftskarte Sendebestätigung.pdf](#)

Beenden

Online-Auskunft

🏠 > Unser Service > Bearbeitungsstatus

Bearbeitungsstatus prüfen

Produkt: Liegenschaftskarte (Farbe), Format DIN A3, Ausrichtung Hoch, Maßstab 1

Flurstück: 055048-019-01559

Vorgangsnummer: KFAS_liegenschaft02-9AGsahmu

Status der Auftragsbearbeitung



Antrag
eingegangen



Auftrag
übermittelt



Auftrag
verarbeitet

Bei Fragen wenden Sie sich bitte an folgende Stelle:

Amt für Geoinformation und Kataster

Geodatenzentrum

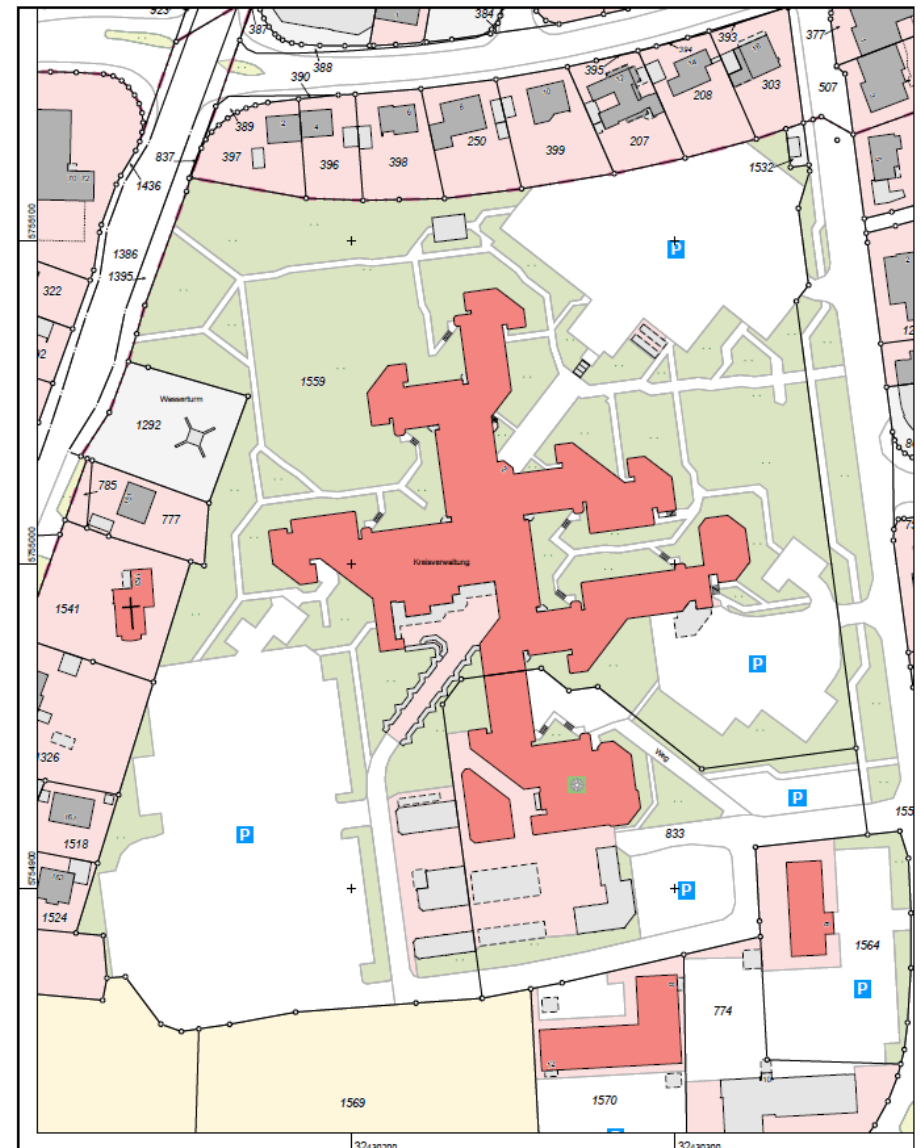
Waldenburger Str. 2


48231 Warendorf

Telefon +49 2581 53 6209

Telefax +49 2581 53 6299

E-Mail geodatenzentrum@kreis-warendorf.de



 **Kreis Warendorf**
Katasteramt
Flurstück: 1559
Flur: 19
Gemarkung: Warendorf
Waldenburger Straße 2, Warendorf

Maßstab 1 : 1000
0 10 20 30 40 50 Meter
© Kreis Warendorf

Auszug aus dem
Liegenschaftskataster
Flurkarte NRW 1 : 1000
Erstellt: 23.04.2018

Online-Auskunft

Start war am 10.04.2018

[Pressemitteilung](#)

[Anwendung](#)

Zukunft:

- Login über Service-Konto NRW
- Weitere Produkte
- Ausweitung Ansatz