







Klassifizierte Straßen im Kreis Warendorf

Übersicht Baumaßnahmen für HH-Planberatung 2018

Verkehrsnetz

-  A 2 Autobahn
-  B 51 Bundesstraße
-  L 822 Landesstraße
-  K 1 Kreisstraße
-  Radweg
-  Radweg (geplant)

Stand: November 2017

Maßstab: 1: 180.000

© Geodaten:
Vermessungs- und Katasteramt
des Kreises Warendorf



K51/4 II.BA_Grunderneuerung
Stat. 1,800 bis 3,555 (Kreisgrenze)

K 50 n
Südumgehung Telgte

K 33/1
Neubau der Brücke
über den Westerbach
in Stat. 2,363

K30
Anbindung an L 792

K 11 Berliner Ring
Umgestaltung Radwege
und Kreisverkehr

K 23/9 Grunderneuerung
I. BA Stat. 1,320 bis 2,750

K 23/12 Grunderneuerung
Stat. 1,800 bis 2,600

K 5/1 I. BA
Grunderneuerung
Stat. 2,400 bis 4,400

K 28/1
Grunderneuerung
Stat. 3,300 bis 7,040