


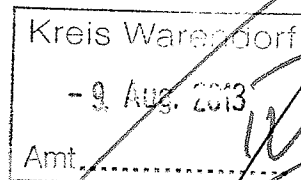
GEMEINDE EVERS WINKEL

Der Bürgermeister



GEMEINDE EVERS WINKEL Der Bürgermeister Postfach 1162 48347 Everswinkel

Kreis Warendorf
Herrn Landrat Dr. Olaf Gericke
Postfach 11 05 61
48207 Warendorf



Kontakt Norbert Reher
Ort Planen, Bauen, Umwelt
Zimmer 202
Telefon 02582/88-302
Telefax 02582/88-511
Email Reher@everswinkel.de
Az 60.3
Datum 01.08.2013

Bau eines Radweges entlang der K 19 / Sendenhorster Straße

Sehr geehrter Herr Dr. Gericke,

wie in einem Gespräch mit Herrn Rehers und Herrn Vetter Ihres Amtes für Umweltschutz am 26.07.2013 bereits erörtert, bitte ich Sie, den Bau eines straßenbegleitenden Radweges entlang der K 19 / Sendenhorster Straße südlich der Ortslage Everswinkel einzuplanen und hierzu entsprechende Fördermittel zu beantragen.

Nach meiner Kenntnis ist ein Radweg entlang der K 19 nördlich der Ortslage Everswinkel bis zum Bahnhof Raestrup seit 1995 geplant und Gegenstand des Radwegeprogramms, leider aber bis heute nicht realisiert. In den letzten Jahren konnten dankenswerter Weise einige Radwege – auch entlang von Kreisstraßen – realisiert werden, einiges hat sich aber auch im Netz und aus meiner Sicht in der Priorisierung geändert. So ist von dem Ausbau der K 19 mit Fahrbahnverbreiterung und Radweg in Richtung Raestrup seinerzeit zunächst wieder Abstand genommen worden, nachdem das ehemalige Tanklager in Everswinkel geschlossen wurde und es den Anlass „Unfälle mit Tankfahrzeugen“ nicht mehr gab. Auch gibt es eine gute und schnelle Radwegeverbindung von Everswinkel in Richtung B 64 / Müssingen parallel zur K 19 durch die „Große Heide“, so dass meine oberste Priorität nicht mehr in dem Radwegebau K 19 nördlich Everswinkel, sondern aus guten Gründen südlich Everswinkel liegt und ich hierbei um Ihre Einplanung und Unterstützung bitte.

In den Jahren 2004 – 2011 wurde entlang der L 811 in 5 Abschnitten ein Bürgerradweg mit insgesamt 8 km Länge auf Everswinkeler Gemeindegebiet gebaut. Mittlerweile gibt es einen durchgängigen Radweg von Telgte über Alverskirchen bis Sendenhorst. Um von Everswinkel auf gutem und vor allem sicheren Weg mit dem Fahrrad nach Sendenhorst zu gelangen, fehlt allerdings noch die etwa 3.150 m lange Anbindung südlich der Ortslage Everswinkel entlang der K 19 bis zur L 811. Die Strecke Alverskirchen – Sendenhorst und damit auch Everswinkel – Sendenhorst ist mittlerweile so gefragt, dass bereits vielfach der Wunsch an mich herangetragen worden ist, mich um diesen „Lückenschluss“ zu kümmern. Die 100-Schlösser-Route liegt an dieser Strecke und immer mehr Freizeitradfahrer aber auch Berufspendler nach Sendenhorst oder Everswinkel nutzen den Radweg entlang der L 811, vermissen allerdings das Teilstück an der K 19. Angesichts der dort gefahrenen Geschwindigkeiten kann ich Radfahrern eine Nutzung der Kreisstraße auch nicht guten Gewissens empfehlen.

Rathaus 02582 / 88-0
Am Magnusplatz 30
48351 Everswinkel
www.everswinkel.de

Mo-Fr 8:00 - 12:30 Uhr
Mo 14:00 - 18:00 Uhr
Mi 14:00 - 16:00 Uhr
und nach Vereinbarung

Einwohnermeldeamt
zusätzlich geöffnet
an jedem Donnerstag
von 14:00 - 18:00 Uhr


Sparkasse Münsterland Ost	BLZ 400 501 50	Konto 2 001 220	IBAN DE 78 4005 0150 0002 0012 20	BIC WELADED 1 MST
Vereinigte Volksbank eG	BLZ 412 626 21	Konto 85 300 300	IBAN DE 47 4126 2621 0085 3003 00	BIC GENODEM 1 SDH
Volksbank Münster eG	BLZ 401 600 50	Konto 2 734 715 100	IBAN DE 32 4016 0050 2734 7151 00	BIC GENODEM 1 MSC

Von der Priorisierung her bitte ich Sie daher, im Radwegebedarfsplan den Bau eines Radweges entlang der K 19 südlich der Ortslage Everswinkel vorzuziehen und eine zeitnahe Umsetzung anzustreben. Das erste Teilstück in einer Länge von ca. 350 m bis zum Anwesen Kluck beabsichtige ich nach Möglichkeit kurzfristig anzugehen. Ziel ist ein Bürgerradweg (mit entsprechender Förderung durch Sie), der an dieser Stelle eine Maßnahme der Schulwegsicherung wäre und gleichzeitig einen Lückenschluss im Spazier- und Radwegesetz um Everswinkel herum bedeuten würde. Für das verbleibende Stück in einer Länge von ca. 2.800 m möchte ich Sie als Bauherr gewinnen! Eine Übersicht habe ich der Anlage beigefügt.

Eine Änderung in der Priorisierung bedeutet für mich allerdings nicht, dass ich nicht langfristig an einem Radweg an der K 19 in Richtung Raestrup festhalte. Insbesondere im Zusammenhang mit der Schließung von Bahnübergängen entlang der Kursbuchstrecke 406 und dem Bau einer BÜSTRA an der Kreuzung K 19 / B 64 halte ich eine Radwegeanbindung vom Übergang Raestrup an die nächst gelegenen Wirtschaftswege für sinnvoll und bitte Sie, diese dort vorzusehen.

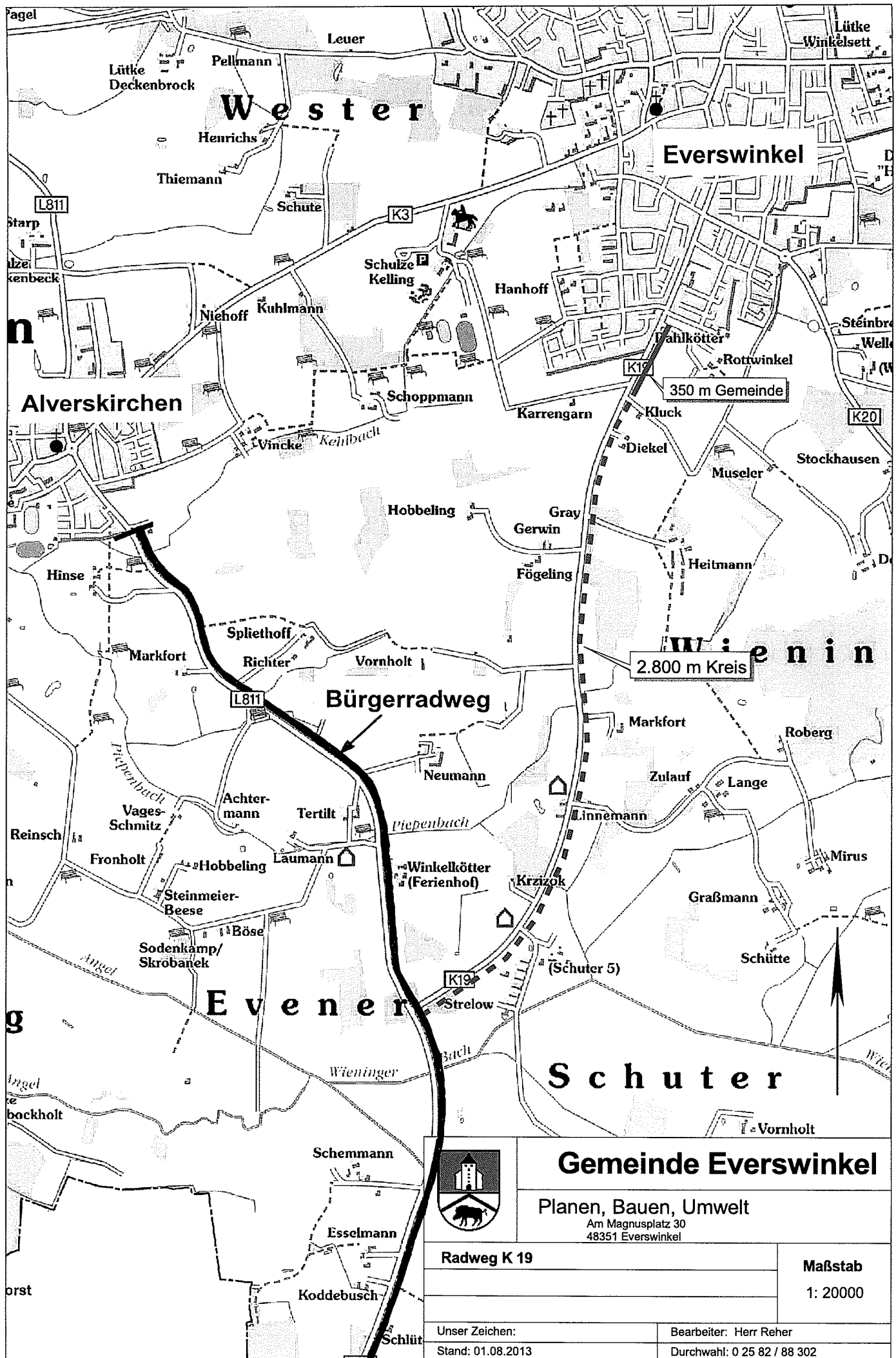
Ich bedanke mich für Ihre Unterstützung und verbleibe


mit freundlichen Grüßen



(Ludger Banken)

Anlage



	<h2>Gemeinde Everswinkel</h2>	
	<p>Planen, Bauen, Umwelt Am Magnusplatz 30 48351 Everswinkel</p>	
<p>Radweg K 19</p>		<p>Maßstab 1: 20000</p>
<p>Unser Zeichen: Stand: 01.08.2013</p>		<p>Bearbeiter: Herr Reher Durchwahl: 0 25 82 / 88 302</p>