

Zahlenspiegel



Liebe Mitbürgerinnen
und Mitbürger,

mit dem Zahlenspiegel 2026
möchten wir Ihnen einen
Überblick über aktuelle Daten
aus dem Kreis Warendorf
sowie aus seinen 13 Städten
und Gemeinden geben. Zusätzlich
finden Sie darin interessante Informationen
zu Entwicklungen und Strukturen innerhalb unseres Kreises.
Der Zahlenspiegel soll dabei helfen, wichtige Kennzahlen
verständlich darzustellen und einen Einblick in verschiedene
Bereiche unseres Kreises zu ermöglichen.



Der Kreis Warendorf liegt in der Münsterländischen Park-
landschaft und bietet ein attraktives Wohnumfeld mit vielen
Arbeitsplätzen sowie einem guten Bildungsangebot – unter
anderem als Standort der Fachhochschule Münster. Ver-
gleichsweise günstiges Bauland, gute Verkehrsanbindungen
und zahlreiche Freizeitmöglichkeiten tragen zu einer hohen
Lebensqualität bei. Ein ausgezeichnetes Rad- und Reitwege-
netz sowie viele Stationen entlang der 100-Schlösser-Route
machen den Kreis außerdem für Touristen besonders attraktiv.

Ich freue mich über Ihr Interesse am Kreis Warendorf und
wünsche Ihnen viel Spaß beim Stöbern!

Ihr Landrat

A handwritten signature in black ink, which appears to read 'Olaf Gericke'. The signature is stylized and written in a cursive script.

Dr. Olaf Gericke

INHALT

Vorwort	2
Geografische Angaben	4
Kreistag	5
Kreisverwaltung	6
Städte und Gemeinden im Kreis Warendorf	6
Bevölkerungsbewegung	14
Altersstruktur der Bevölkerung in %	14
Ausländische Staatsangehörige	15
Mobilität	15
Gesundheit und Soziales	16
Natur und Landschaft	17
Sport	17
Schulen	18
Jugend	19
Entsorgung	19
Wohnbauförderung	20
Kreishaushalt	21
Schuldenentwicklung	22
Wirtschaft	23
Museen	24
Theater	28
Rad- und Reitwege	29
Tourismus	29
50 Jahre Kreis Warendorf	30
Anfahrt	34
Impressum	35

GEOGRAFISCHE ANGABEN



Geografische Lage:

von 7° 37' bis 8° 19' östlicher Länge von Greenwich
von 51° 40' bis 52° 06' nördlicher Breite

Länge von West nach Ost:

48,7 km

Länge von Nord nach Süd:

50,0 km

Höchster Punkt über NN:

Mackenbergr in Oelde
(174,5 m)

Tiefster Punkt über NN:

Schnittpunkt der Ems mit der Kreisgrenze in der Stadt
Telgte (42 m)

KREISTAG

Landrat und Stellvertreter/innen



Landrat
Dr. Olaf Gericke
CDU



1. Stellvertreter
Winfried Kaup
CDU



2. Stellvertreterin
Sophia
Maschelski-Werning
SPD



3. Stellvertreter
Rudolf
Luster-Haggeney
CDU

Sitzverteilung nach der Wahl am 14. September 2025



■ CDU: 27	■ FWG: 4
■ SPD: 12	■ FDP: 3
■ GRÜNE: 9	■ DIE LINKE: 3
■ AFD: 7	■ FREIE WÄHLER: 1

Gesamtzahl der Sitze: 66

Fraktionsvorsitzende



CDU
Guido
Gutsche



SPD
Dennis
Kocker



GRÜNE
Ali
Baş



AfD
Dr. Christian
Blex



FWG
Dorothea
Nienkemper



FDP
Markus
Diekhoff



DIE LINKE
Knud
Vöcking

Leitung der Verwaltung



v.l.n.r.: Kreisdirektor und Kämmerer Dr. Stefan Funke,
Sozialdezernentin Dr. Anna Arizzi Rusche, Landrat Dr. Olaf
Gericke, Ordnungsdezernentin Petra Schreier,
Umweltdezernent Michael Ottmann

Kreis Warendorf

Der Landrat

Waldenburger Straße 2

(Nebenstelle: Waldenburger Straße 12)

48231 Warendorf

Nähere Informationen:

www.kreis-warendorf.de

www.jobcenter-warendorf.de

STÄDTE UND GEMEINDEN IM KREIS WARENDORF

Die Sitzverteilung in den Räten der Städte und Gemeinden im Kreis Warendorf nach der Kommunalwahl am 14. September 2025 (Stand: Februar 2026) entnehmen Sie bitte den Seiten 7–13 (die Einwohnerzahlen beziehen sich auf den Stand 31.12.2025).

STÄDTE UND GEMEINDEN IM KREIS WARENDORF

Stadt Ahlen



Bürgermeister

Matthias Harman

CDU



Straße	Westenmauer 10
PLZ/Ort	59227 Ahlen
Telefon	02382 590
Fax	02382 59465
Internet	www.ahlen.de
E-Mail	rathaus@stadt.ahlen.de
Einwohner/innen	54.418
Fläche km ²	123,13

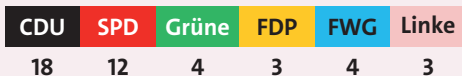
Stadt Beckum



Bürgermeister

Michael Gerdhenrich

parteilos



Straße	Weststraße 46
PLZ/Ort	59269 Beckum
Telefon	02521 290
Fax	02521 2955199
Internet	www.beckum.de
E-Mail	stadt@beckum.de
Einwohner/innen	36.737
Fläche km ²	111,46

STÄDTE UND GEMEINDEN IM KREIS WARENDORF

Gemeinde Beelen



Bürgermeister

Rolf Mestekemper

parteilos

CDU	SPD	Grüne	FDP	FWG	Linke
5	2	2	2	10	1

Straße Wareндorfer Straße 9

PLZ/Ort 48361 Beelen

Telefon 02586 8870

Fax 02586 88788

Internet www.beelen.de

E-Mail info@beelen.de

Einwohner/innen 6.314

Fläche km² 31,35

Stadt Drensteinfurt



Bürgermeister

Markus Wiewel

CDU

CDU	SPD	Grüne	FDP	Linke
17	5	5	3	2

Straße Landsbergplatz 7

PLZ/Ort 48317 Drensteinfurt

Telefon 02508 9950

Fax 02508 9959050

Internet www.drensteinfurt.de

E-Mail stadt@drensteinfurt.de

Einwohner/innen 16.031

Fläche km² 106,39

Stadt Ennigerloh



Bürgermeister

Marc Berendes

CDU

CDU

SPD

FWG

Linke

15

7

7

3

Straße	Marktplatz 1
PLZ/Ort	59320 Ennigerloh
Telefon	02524 280
Fax	02524 6074997
Internet	www.stadt-ennigerloh.de
E-Mail	stadt@ennigerloh.de
Einwohner/innen	19.760
Fläche km ²	125,56

Gemeinde Everswinkel



Bürgermeister

Sebastian Seidel

CDU

CDU

SPD

Grüne

FDP

13

4

5

4

Straße	Am Magnusplatz 30
PLZ/Ort	48351 Everswinkel
Telefon	02582 880
Fax	-
Internet	www.everswinkel.de
E-Mail	gemeinde@everswinkel.de
Einwohner/innen	9.772
Fläche km ²	69,12

STÄDTE UND GEMEINDEN IM KREIS WARENDORF

Stadt Oelde



Bürgermeisterin

Karin Rodeheger

parteilos

CDU	SPD	Grüne	FDP	FWG	Linke	AfD	Volt
20	7	7	2	5	2	5	2

Straße	Ratsstiege 1
PLZ/Ort	59302 Oelde
Telefon	02522 720
Fax	02522 72460
Internet	www.oelde.de
E-Mail	online@oelde.de
Einwohner/innen	30.118
Fläche km ²	102,77

Gemeinde Ostbevern



Bürgermeister

Karl Piochowiak

parteilos

CDU	SPD	Grüne	FDP
14	4	5	3

Straße	Am Rathaus 1
PLZ/Ort	48346 Ostbevern
Telefon	02532 820
Fax	02532 82999
Internet	www.ostbevern.de
E-Mail	gemeinde@ostbevern.de
Einwohner/innen	11.768
Fläche km ²	89,65

Stadt Sassenberg



Bürgermeister

Josef Uphoff

CDU

CDU	SPD	Grüne	FDP	FWG
12	3	2	2	7

Straße	Schürenstraße 17
PLZ/Ort	48336 Sassenberg
Telefon	02583 3090
Fax	02583 3098800
Internet	www.sassenberg.de
E-Mail	stadt@sassenberg.de
Einwohner/innen	14.647
Fläche km ²	78,08

Stadt Sendenhorst



Bürgermeisterin

Katrin Reuscher

parteilos

CDU	SPD	FDP	BfA
11	9	2	4

Straße	Kirchstraße 1
PLZ/Ort	48324 Sendenhorst
Telefon	02526 3030
Fax	02526 303100
Internet	www.sendenhorst.de
E-Mail	mail@sendenhorst.de
Einwohner/innen	14.148
Fläche km ²	96,95

Stadt Telgte



Bürgermeisterin

Katja Behrendt

DIE GRÜNEN

CDU

SPD

Grüne

FDP

11

4

13

4

Straße	Baßfeld 4–6
PLZ/Ort	48291 Telgte
Telefon	02504 130
Fax	02504 13228
Internet	www.telgte.de
E-Mail	rathaus@telgte.de
Einwohner/innen	19.982
Fläche km ²	90,84

Gemeinde Wadersloh



Bürgermeister

Christian Thegelkamp

parteilos

CDU

SPD

Grüne

FDP

FWG

AfD

15

4

3

1

5

4

Straße	Liesborner Straße 5
PLZ/Ort	59329 Wadersloh
Telefon	02523 9500
Fax	02523 9502110
Internet	www.wadersloh.de
E-Mail	gemeinde@wadersloh.de
Einwohner/innen	13.213
Fläche km ²	117,03

STÄDTE UND GEMEINDEN IM KREIS WARENDORF

Stadt Warendorf



Bürgermeister

Peter Horstmann

parteilos

CDU	SPD	Grüne	FDP	FWG	Linke	fraktionslos
21	8	6	2	5	3	1

Straße Lange Kesselstraße 4–6

PLZ/Ort 48231 Warendorf

Telefon 02581 540

Fax 02581 542900

Internet www.warendorf.de

E-Mail stadt@warendorf.de

Einwohner/innen 38.781

Fläche km² 176,88

Kreis Warendorf



Straße Waldenburger Straße 2

PLZ/Ort 48231 Warendorf

Telefon 02581 530

Fax 02581 531099

Internet www.kreis-warendorf.de

E-Mail verwaltung@kreis-warendorf.de

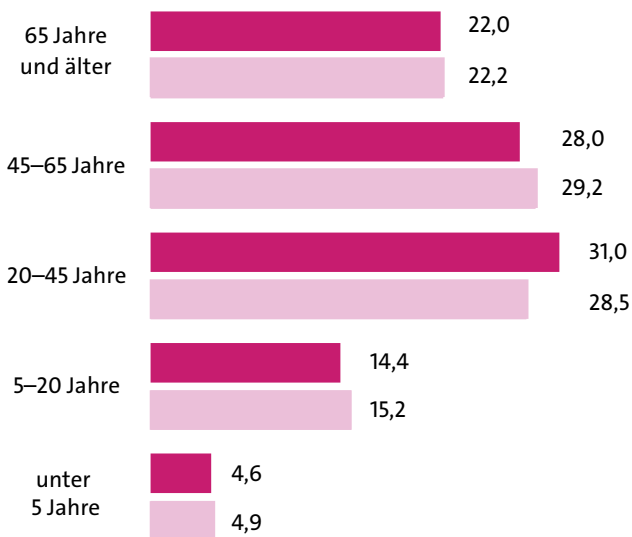
Einwohner/innen 286.011

Fläche km² 1.319,42

BEVÖLKERUNGSBEWEGUNG (Stand: 31.12.2025)

Bevölkerungsbewegung	2023	2024
Zuzüge	17.312	16.740
Fortzüge	15.262	15.608
Wanderungsgewinn/-verlust	+2.050	+1.132
Geburten	2.449	2.395
Sterbefälle	3.413	3.146
Geburtenüberschuss	-964	-751
Bevölkerungsdichte		
Einwohner/innen pro km ²	214,7	214,2

ALTERSSTRUKTUR DER BEVÖLKERUNG IN %



 Nordrhein-Westfalen

 Kreis Warendorf

(Stand: 31.12.2024)

AUSLÄNDISCHE STAATSANGEHÖRIGE (Stand: 31.12.2025)

Land	Anzahl	%	Land	Anzahl	%
Türkei	6.230	15,6 %	Bulgarien	1.772	4,4 %
Ukraine	4.597	11,5 %	Italien	1.208	3,0 %
Rumänien	4.129	10,4 %	Kosovo	972	2,4 %
Syrien	3.355	8,4 %	Afghanistan	974	2,4 %
Polen	3.076	7,7 %	Übrige	13.564	34,0 %
% Gesamt				100,00	
Anzahl Gesamt				39.877	

MOBILITÄT

Straßennetz im Kreis	
Bundesautobahnen	25 km
Bundesstraßen	168 km
Landesstraßen	369 km
Kreisstraßen	368 km
Radwege	
an Kreisstraßen	174 km
Fahrzeugbestand	
Zugelassene Kfz insgesamt (31.12.2025)	256.716
Kfz je 100 Einwohner/innen	89,85
Schienerverkehr	
Streckenlänge der DB	87,5 km
Streckenlänge der WLE	59,5 km
Bahnhöfe und Haltepunkte für den Reiseverkehr	12
Busverkehr	
Linien im Regionalverkehr	64
Haltestellen im Linienverkehr	ca. 2.000
km-Leistung im Linienverkehr	ca. 6.000.000
Luftverkehr	
Münster Osnabrück International Airport in Greven	
Verkehrslandeplatz Telgte-Berdel	

Pflege, Werkstätten, Ärzte und Apotheken

Altenheime/Altenpflegeheime (2.695 Plätze)	38
Kurzzeitpflegeplätze	350
Tagespflege (476 Plätze)	32
Pflege- und Wohngemeinschaften (463 Plätze)	43
Ambulante Pflegedienste	55
Behindertenwerkstätten (8 Zweigstellen)	1
Frei praktizierende und Krankenhausärzte	839
Zahnärzte	113
Kieferorthopäden, Oralchirurgen, Parodontologen	28
Apotheken	59

Allgemein- und Sonderkrankenhäuser/Fachkliniken

AMEOS Klinikum Warendorf „Joseph Zumloh“

Am Krankenhaus 2, 48231 Warendorf, Telefon: 02581 200

Marienhospital Oelde

Spellerstraße 16, 59302 Oelde, Telefon: 02522 990

St. Elisabeth-Hospital GmbH

Elisabethstraße 10, 59269 Beckum, Telefon: 02521 8410

St. Franziskus-Hospital Ahlen GmbH

Robert-Koch-Straße 55, 59227 Ahlen, Telefon: 02382 8580

Klinik Maria Frieden Telgte (Geriatric und Neurologie)

Am Krankenhaus 1, 48291 Telgte, Telefon: 02504 670

St. Josef-Stift Sendenhorst

Orthopädisches und Rheumatologisches Kompetenzzentrum

Westtor 7, 48324 Sendenhorst, Telefon: 02526 3000

Reha-Zentrum am St. Josef-Stift gGmbH

Westtor 7, 48324 Sendenhorst, Telefon: 02526 3000

St. Rochus-Hospital Telgte GmbH

Fachklinik für Psychiatrie und Psychotherapie

Am Rochus-Hospital 1, 48291 Telgte, Telefon: 02504 600

Klinik Walstedde GmbH, Fachklinik für Kinder- und Jugendpsychiatrie, Psychotherapie und Psychosomatik

Nordholter Weg 3, 48317 Drensteinfurt

Telefon: 02387 91944000

NATUR UND LANDSCHAFT (Stand: 31.12.2025)

Natur und Landschaft	Anzahl	Größe in km ²	Anteile an Gesamt- fläche in %
Landschaftspläne			
Rechtskräftig	11	905	68,6
im Verfahren	1	90,7	6,9
in Planung	1	115,5	8,8
in Aufstellung	3	148,9	11,4
Schutzgebiete			
Naturschutzgebiete	89	58,21	4,4
Landschaftsschutzgebiete	129	284,9	21,6
Geschützte Landschaftsbestandteile	641	9,4	0,7
Naturdenkmale	124		
Bodennutzung (Anteile in %)			
Landwirtschaftliche Flächen			68,41
Siedlungs- und Verkehrsflächen			15,41
Waldflächen			13,72
Wasserflächen			1,77
Sonstige Flächen			0,69
Windenergieanlagen			
Anzahl			195
installierte Leistung in Megawatt			410

SPORT (Stand: 31.12.2025)

Sport	Anzahl
Sportvereine	260
Mitglieder in Sportvereinen	89.138

Kreissportbund Warendorf e. V.

August-Kirchner-Straße 14, 59229 Ahlen

Telefon: 02382 781878

www.ksb-warendorf.de, info@ksb-warendorf.de

SCHULEN (Stand: 31.12.2025)

Schulen	Anzahl	Schüler/innen
Grundschulen	47	11.859
Hauptschulen	1	282
Realschulen	2	1.112
Gymnasien	10	7.676
Gesamtschulen	6	5.938
Verbundschulen	1	599
Sekundarschulen	6	2.881
Schulen für Kranke	2	108
Freie Waldorfschule	1	264
Förderschulen mit dem Förderschwerpunkt		
Lernen/Sprache	1	397
Geistige Entwicklung	2	328
Körperliche und motorische Entwicklung	1	215
Emotionale und soziale Entwicklung (Schulischer Lernort)	1	29
Berufskollegs des Kreises	3	5.300
Berufsschulen		2.922
Berufsfachschulen/Höhere Berufsfachschulen/Berufliches Gymnasium		1.312
Ausbildungsvorbereitung und Flüchtlingsklassen		376
Fachoberschulen/Fachschulen		690
Musikschulen		
Schule für Musik im Kreis Warendorf	1	6.859
Musikschule der Stadt Telgte	1	1.001



**BERUFSKOLLEG AHDEN
DES KREISES WARENDORF
EUROPASCHULE**
Wir bringen Dich weiter!



BERUFS
KOLLEG
BECKUM



EUROPASCHULE

Logos der Berufskollegs in Ahlen, Beckum und Warendorf

JUGEND

Einrichtungen	Anzahl
Tageseinrichtungen für Kinder	172
Heilpädagogische Kindergärten	4
- Teresa-Kindergarten, Warendorf	
- Angela-Kindergarten, Beckum	
- Arche Noah, Ahlen	
- Caritas Kindertagesstätte im Ludgerushaus, Ennigerloh	
Stationäre Einrichtungen der Erziehungshilfe	22
Schullandheime	
- der Stadt Ahlen (in Winterberg, Betrieb durch Trägerverein Schullandheim Winterberg e. V.)	1
Jugendfreizeiteinrichtungen (mit TOT's)	29

ENTSORGUNG

Abfallwirtschaftsgesellschaft des Kreises Warendorf mbH

Westring 10, 59320 Ennigerloh

Telefon: 02524 93070, Fax: 02524 9307900

www.ecowest-verbund.de

info@ecowest-verbund.de

Abfallmengen im Kreis Warendorf

Jahr	2022	2023	2024
Kommunale Abfälle im Kreis Warendorf	152.027 t	157.511 t	162.122 t
Abfall pro Einwohner/in	540,9 kg	557,0 kg	572,3 kg



AWG Kreis Warendorf

Öffentlich geförderte Wohnungen 2024			
Ort	Mietwohnungen	Eigenheime	Gesamt
Ahlen	2.105	351	2.456
Beckum	675	126	801
Beelen	60	23	83
Drensteinfurt	77	38	115
Ennigerloh	243	79	322
Everswinkel	46	36	82
Oelde	284	103	387
Ostbevern	85	29	114
Sassenberg	123	74	197
Sendenhorst	172	67	239
Telgte	123	48	171
Wadersloh	79	26	105
Warendorf	424	177	601
Kreis Warendorf	4.496	1.177	5.673



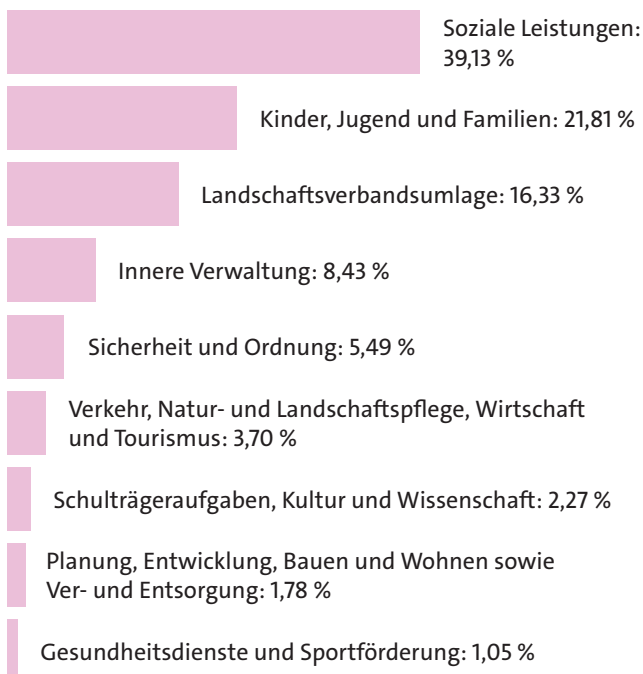
Neubau geförderter Mehrfamilienhäuser in Ennigerloh
(Bauprojekt der Städtischen Baugesellschaft Ennigerloh)

WOHNBAUFÖRDERUNG (Stand: 31.12.2025)

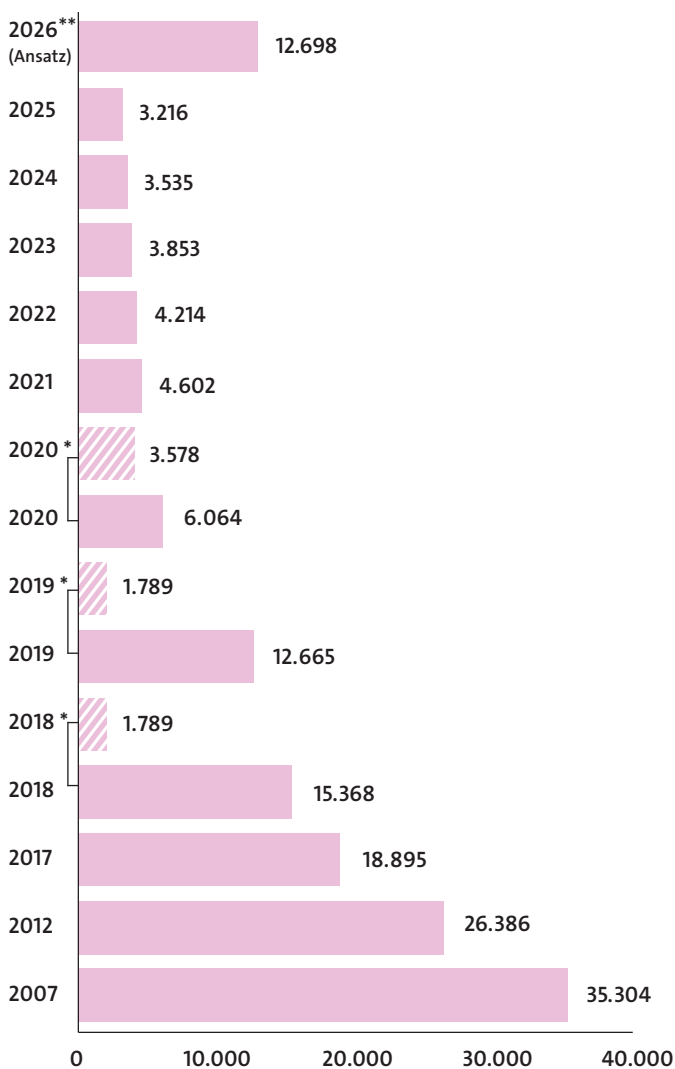
Gesamt		Mietwohnraumförderung	
bewilligte Förderhöhe	Anzahl geförderter Wohnungseinheiten	bewilligte Förderhöhe	Anzahl geförderter Wohnungseinheiten
2025			
46.388.337,01	221	37.729,56 €	170
2024			
53.741.535 €	313	47.150.346 €	274
2023			
32.007.406 €	162	28.472.907 €	142

AUFWENDUNGEN IM ENTWURF DES KREISHAUSHALTS

(Stand: 28.02.2026)



ENTWICKLUNG DER SCHULDEN¹ (Stand: 31.12.2025)



* durch Schulinfrastrukturprogramm „Gute Schule 2020“
(Aufnahme im jeweiligen Jahr)

** inkl. Kreditaufnahme i. H. v. 9,9 Mio. €

1) des Kreises Warendorf

Gesellschaft für Wirtschaftsförderung im Kreis Warendorf mbH

Vorhelmer Straße 81, 59269 Beckum

Telefon: 02521 85050, Fax: 02521 16167

www.gfw-waf.de

info@gfw-waf.de

Sozialversicherungspflichtig Beschäftigte im Kreis Warendorf

30.06.2025	101.856
30.06.2024	102.338

Aufteilung nach Wirtschaftsbereichen

Energie- und Wasserversorgung, Bergbau	962	0,94%
Land-, Forstwirtschaft, Fischerei	1.686	1,66%
Gastgewerbe	1.624	1,59%
Finanz- und Versicherungsgewerbe	1.902	1,87%
Öffentliche Verwaltung	4.401	4,32%
Verkehr, Information, Kommunikation	5.495	5,39%
Baugewerbe	5.384	5,29%
Grundstückswesen, Dienstleistungen	10.065	9,88%
Handel, Instandhaltung	15.455	15,17%
Erziehung, Sozial- und Gesundheitswesen	21.861	21,46%
Verarbeitendes Gewerbe	30.524	29,97%
Sonstige Bereiche	2.497	2,45%
Gesamt	101.856	100,00%

Arbeitslosenquote (Jahresdurchschnitt)

Kreis Warendorf/ NRW/ Bund

Jahr	2023	2024	2025
Kreis Warendorf	5,4%	5,5%	5,7%
Nordrhein-Westfalen	7,2%	7,5%	7,8%
Bundesrepublik Deutschland	5,7%	6,0%	6,3%

MUSEEN

Ahlen

Heimatmuseum der Stadt Ahlen

Wilhelmstraße 12, 59227 Ahlen

Telefon: 02382 59470

www.ahlen.de

Kunstmuseum Ahlen

Museumsplatz 1, 59227 Ahlen

Telefon: 02382 91830

www.kunstmuseum-ahlen.de

Fritz-Winter-Haus

Südberg 72–74, 59229 Ahlen

Telefon: 02382 61582

www.fritz-winter-haus.de

Stadt-Galerie Ahlen

Königstraße 7, 59227 Ahlen

Telefon: 02382 3511

www.kunstvereinahlen.de

Museum im Goldschmiedehaus

Oststraße 69, 59227 Ahlen

Telefon: 02382 2914

www.museumimgoldschmiedehaus.de

Beckum

Stadtmuseum Beckum

Markt 1, 59269 Beckum

Telefon: 02521 294244

www.beckum.de

Beckumer Zementmuseum "Köttings Mühle"

Hammer Straße 12, 59269 Beckum

Telefon: 02521 16643

www.zement-museum.de

Schmiede Galen

Clemens-August-Straße 10, 59269 Beckum

Telefon: 02521 3412 oder 02521 6806

www.heimatverein-beckum.de

Windmühle Höxberg

Lippborger Straße, Unterberg II 33, 59269 Beckum

Telefon: 02521 7402

www.heimatverein-beckum.de

Archiv des Heimat- und Geschichtsvereins Beckum e.V.

Südstraße 21, 59269 Beckum

Telefon: 02521 824222

www.heimatverein-beckum.de

Drensteinfurt

Dat kleine Immenhuisken

Felsenweg 5, 48317 Drensteinfurt

Telefon: 02508 1497

Mühlen- und Gerätemuseum Rinkerode

Eickenbeck 44, 48317 Drensteinfurt-Rinkerode

Telefon: 01578 0894832

www.muehlenmuseum-rinkerode.de

Ennigerloh

Kavallerie-Museum Schloss Vornholz

Steinpatt, 59320 Ennigerloh-Ostenfelde

Telefon: 02524 2222

Heimatmuseum Windmühle Westkirchen

Mühlenweg 5, 59320 Ennigerloh-Westkirchen

Telefon: 02587 970210 (Heimatverein)

www.heimatverein-westkirchen.de

Stickereimuseum Ennigerloh in der Alten Brennerei

Liebfrauenstraße 6, 59320 Ennigerloh

Telefon: 02524 5398

www.stickereischaetze.de



Schmiede Galen in Beckum



Herrenhaus Harkotten in Sassenberg

Everswinkel

Up'n Hoff – Everswinkels Mitmach Museum

Wester 31, 48351 Everswinkel

Telefon: 02582 2119113

www.bshv-everswinkel.de

Schatzkammer St. Agatha Alverskirchen - Kirche St. Agatha

St. Agatha Platz 2, 48351 Everswinkel

Telefon: 02582 273

www.magnus-agatha.de

Oelde

Georg-Lechner-Biermuseum

In der Geist 120, 59302 Oelde

Telefon: 02522 93320

www.potts.de

Kindermuseum KLIPP KLAPP im Vier-Jahreszeiten-Park

(Eingang: Konrad-Adenauer-Allee 20)

Ratsstiege 1 (Postadresse), 59302 Oelde

Telefon: 02522 72822

www.kindermuseum-klipp-klapp.de

Museum für Westfälische Literatur

(im Kulturgut Haus Nottbeck)

Landrat-Predeick-Allee 1, 59302 Oelde-Stromberg

Telefon: 02529 9497901

www.kulturgut-nottbeck.de

Ostbevern

Museum der historischen Waschtechnik

Schmedehausener Straße 6, 48346 Ostbevern-Brock

Telefon: 02532 4310350

www.ostbevern-touristik.de

Sassenberg

Herrenhaus Harkotten

Harkotten 2, 48336 Sassenberg-Füchtorf

Telefon: 05426 807677

www.harkotten.eu

Altes Zollhaus mit Joseph-Uphues-Museum

Schürenstraße 6, 48336 Sassenberg

Telefon: 0172 7806714

www.stadtprojekt-sassenberg.de

Sendenhorst

Kutschenmuseum Sendenhorst

Teigelkamp 36, 48324 Sendenhorst

Telefon: 02526 1479

Telgte

RELIGIO – Westfälisches Museum für religiöse Kultur

Herrenstraße 1 – 2, 48291 Telgte

Telefon: 02504 93120

www.museum-religio.de

Wadersloh

Museum Abtei Liesborn

Abteiring 8, 59329 Wadersloh-Liesborn

Telefon: 02523 98240

www.museum-abtei-liesborn.de

Warendorf

Dezentrales Stadtmuseum der Stadt Warendorf (Historisches Rathaus)

Markt 1, 48231 Warendorf

Telefon: 02581 541410

www.warendorf.de

MUSEEN

Warendorf

Westpreußisches Landesmuseum

Klosterstraße 21, 48231 Warendorf

Telefon: 02581 927770

www.westpreussisches-landesmuseum.de

Museum Heinrich Friederichs

Oststraße 47, 48231 Warendorf

Telefon: 0251 311781

www.heinrich-friederichs-museum.de

Stiftskammer Freckenhorst

Stiftshof 2, 48231 Warendorf-Freckenhorst

Telefon: 02581 98007

www.stiftskammer-freckenhorst.de

Stellmacherei Hoetmar

Lindenstraße 26a, 48231 Warendorf-Hoetmar

Telefon: 02585 935466 oder 02581 19433

THEATER

Beckum

Stadttheater Beckum

Lippweg 4, 59269 Beckum

Telefon: 02521 293350

www.filou-beckum.de

Warendorf

Theater am Wall

Wilhelmsplatz 9, 48231 Warendorf

Telefon: 02581 541414

www.theateramwall.de

RAD- UND REITWEGE

EmsRadweg – Teilabschnitt Münsterland

Ein Paradies für Radler und Wanderer auf 100 km zwischen Warendorf und Rheine

WerseRadweg

Landschaftserlebnis pur auf 125 km vom südlichen Kreis Warendorf bis nach Münster

100 Schlösser Route

Mit dem Rad von Schloss zu Schloss auf dem 240 km langen Ostkurs

Warendorfer und Münsterland Reitroute

300 km Freizeitspaß für Reiter und Pferd

Mehr unter www.parklandschaft-warendorf.de

TOURISMUS (Stand: 31.12.2024)

Tourismuszahlen

Zahl der Beherbergungsbetriebe (mit mehr als zehn Betten)	85
Bettenzahl 2024	3.116
Zahl der Übernachtungen 2024	529.895
Zahl der Ankünfte 2024	197.215

Touristische Arbeitsgemeinschaft Parklandschaft Kreis

Warendorf, Waldenburger Straße 2, 48231 Warendorf

Telefon: 02581 536111 Fax: 02581 536199

www.parklandschaft-warendorf.de

tourismus@kreis-warendorf.de

Münsterland e.V.

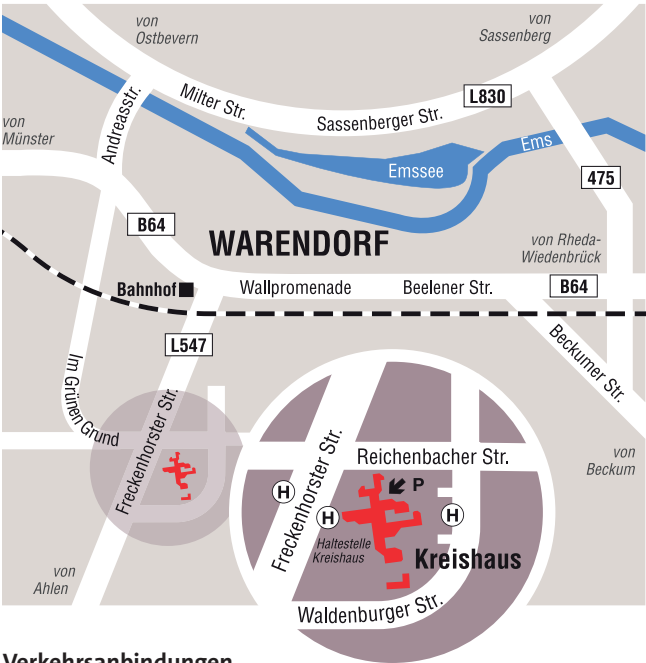
Airportallee 1, 48268 Greven

Telefon: 02571 949392, Fax: 02571 949399

www.muensterland.com

touristik@muensterland.com

ANFAHRT



Verkehrsanbindungen

Mit dem Zug:

RB 67 "Der Warendorfer", Münster – Warendorf – Bielefeld

Mit dem Bus: (Haltestelle: Kreishaus)

S 20 Warendorf Bahnhof – Everswinkel – Münster

S 35 Warendorf Bahnhof – Freckenhorst – Hoetmar – Ahlen

R 14 Warendorf Kreishaus – Bahnhof – Milte – Ostbevern

R 23 Warendorf Bahnhof – Everswinkel – (R 22 Münster)

R 63 Warendorf Bahnhof – Ennigerloh – (R 62 Beckum)

Mit dem BürgerBus: (Haltestelle: Polizei/Kreishaus)

B 8 Warendorf, Bahnhof – Südring – Bahnhof

B 14 Beelen – Warendorf

www.bubim.de

Die Schlaue Nummer

automatische Fahrplanauskunft persönliche Fahrplan- und Tarifauskunft

0800 3 504030 **0800 6 504030**

(gebührenfrei aus allen deutschen Netzen)



Herausgeber

Kreis Warendorf

Der Landrat

Pressestelle

Waldenburger Straße 2

48231 Warendorf

www.kreis-warendorf.de

Bildnachweis

Fotos der SPD-Mitglieder: Christopher Braun

Foto Frau Maschelski-Werning: Saskia Pasing

Gestaltung

Ines Burkowy

Druck

Hausdruckerei Kreis Warendorf

Stand

1. Auflage, März 2026



MÜNSTERLAND. DAS GUTE LEBEN.

www.muensterland.com

www.kreis-warendorf.de

