

# Zahlenspiegel



**2024**

Liebe Bürgerinnen und Bürger,

mit unserem neuen Zahlen-  
spiegel 2024 bieten wir Ihnen  
einen aktuellen Überblick über  
die wichtigsten Daten aus dem  
Kreis Warendorf. Sie finden un-  
ter anderem Informationen über  
die Themenfelder Wirtschaft, Gesund-  
heit und Soziales, Bildung oder Verkehr.



Der Kreis Warendorf liegt inmitten der Münsterländischen Parklandschaft und bietet ein attraktives Wohnumfeld mit zahlreichen Arbeitsplätzen sowie einem guten Bildungsangebot – unter anderem als Standort der Fachhochschule Münster. Vergleichsweise erschwingliches Bauland, gute Verkehrsanbindungen und vielfältige Freizeitmöglichkeiten sorgen für eine hohe Lebensqualität. Ein hervorragendes Rad- und Reitwegenetz sowie viele Stationen entlang der 100-Schlösser-Route machen den Kreis auch für Touristen attraktiv. Derzeit liegt unsere Bevölkerungszahl bei über 285.000, wir wachsen also stetig.

Ich freue mich über Ihr Interesse am Kreis Warendorf und wünsche Ihnen viel Spaß beim Stöbern!

Ihr Landrat

A handwritten signature in black ink, appearing to read 'Olaf Gericke'. The signature is stylized and fluid.

Dr. Olaf Gericke

# INHALT

<b>Vorwort</b>	<b>2</b>
<b>Geografische Angaben</b>	<b>4</b>
<b>Kreistag</b>	<b>5</b>
<b>Kreisverwaltung</b>	<b>6</b>
<b>Städte und Gemeinden im Kreis Warendorf</b>	<b>6</b>
<b>Bevölkerungsbewegung</b>	<b>14</b>
<b>Altersstruktur der Bevölkerung in %</b>	<b>14</b>
<b>Ausländische Staatsangehörige</b>	<b>15</b>
<b>Verkehr</b>	<b>15</b>
<b>Gesundheit und Soziales</b>	<b>16</b>
<b>Natur und Landschaft</b>	<b>17</b>
<b>Sport</b>	<b>17</b>
<b>Schulen</b>	<b>18</b>
<b>Jugend</b>	<b>19</b>
<b>Entsorgung</b>	<b>19</b>
<b>Wohnbauförderung</b>	<b>20</b>
<b>Kreishaushalt</b>	<b>21</b>
<b>Schuldenentwicklung</b>	<b>22</b>
<b>Wirtschaft</b>	<b>23</b>
<b>Museen</b>	<b>24</b>
<b>Rad- und Reitwege</b>	<b>29</b>
<b>Tourismus</b>	<b>29</b>
<b>Anfahrt</b>	<b>30</b>
<b>Impressum</b>	<b>31</b>

## GEOGRAFISCHE ANGABEN



### **Geografische Lage:**

von 7° 37' bis 8° 19' östlicher Länge von Greenwich  
von 51° 40' bis 52° 06' nördlicher Breite

### **Länge von West nach Ost:**

48,7 km

### **Länge von Nord nach Süd:**

50,0 km

### **Höchster Punkt über NN:**

Mackenberg in Oelde  
(174,5 m)

### **Tiefster Punkt über NN:**

Schnittpunkt der Ems mit der Kreisgrenze in der Stadt  
Telgte (42 m)

# KREISTAG

## Landrat und Stellvertreter



Landrat  
Dr. Olaf Gericke  
CDU



1. Stellvertreter  
Winfried Kaup  
CDU

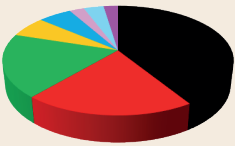


2. Stellvertreter  
Franz-Ludwig  
Blömker  
SPD



3. Stellvertreter  
Rudolf  
Luster-Haggeney  
CDU

## Sitzverteilung nach der Wahl am 13. September 2020



CDU: 26

SPD: 13

GRÜNE: 12

FDP: 4

FWG: 4

DIE LINKE: 2

AfD: 2

DIE PARTEI: 1

Gesamtzahl der Sitze: 64

## Fraktionsvorsitzende



CDU  
Guido  
Gutsche



SPD  
Dennis  
Kocker



GRÜNE  
Ali  
Baş



FDP  
Markus  
Diekhoff



FWG  
Dorothea  
Nienkemper



DIE FRAKTION  
(DIE LINKE/DIE PARTEI)  
Stephan Schulte



AfD  
Dr. Christian  
Blex

## Gruppenvorsitzender

## Leitung der Verwaltung



v.l.n.r.: Kreisdirektor und Kämmerer Dr. Stefan Funke,  
Sozialdezernentin Dr. Anna Arizzi Rusche, Landrat Dr. Olaf  
Gericke, Ordnungsdezernentin Petra Schreier,  
Umweltdezernent Dr. Herbert Bleicher

## Kreis Warendorf

Der Landrat

Waldenburger Straße 2

(Nebenstelle: Waldenburger Straße 12)

48231 Warendorf

Nähere Informationen:

[www.kreis-warendorf.de](http://www.kreis-warendorf.de)

[www.jobcenter-warendorf.de](http://www.jobcenter-warendorf.de)

## STÄDTE UND GEMEINDEN IM KREIS WARENDORF

Die Sitzverteilung in den Räten der Städte und Gemeinden im Kreis Warendorf nach der Kommunalwahl am 13. September 2020 (Stand Februar 2024) entnehmen Sie bitte den Seiten 7–13 (die Einwohnerzahlen beziehen sich auf den Stand 31.12.2023).

# STÄDTE UND GEMEINDEN IM KREIS WARENDORF

## Stadt Ahlen



Bürgermeister

Dr. Alexander Berger

parteilos



Straße	Westenmauer 10
PLZ/Ort	59227 Ahlen
Telefon	02382 590
Fax	02382 59465
Internet	<a href="http://www.ahlen.de">www.ahlen.de</a>
E-Mail	<a href="mailto:rathaus@stadt.ahlen.de">rathaus@stadt.ahlen.de</a>
Einwohner/innen	54.089
Fläche km <sup>2</sup>	123,13

## Stadt Beckum



Bürgermeister

Michael Gerdhenrich

parteilos



Straße	Weststraße 46
PLZ/Ort	59269 Beckum
Telefon	02521 290
Fax	02521 2955199
Internet	<a href="http://www.beckum.de">www.beckum.de</a>
E-Mail	<a href="mailto:stadt@beckum.de">stadt@beckum.de</a>
Einwohner/innen	36.737
Fläche km <sup>2</sup>	111,46

## Gemeinde Beelen



Bürgermeister

Rolf Mestekemper

parteilos



Straße	Warendorfer Straße 9
PLZ/Ort	48361 Beelen
Telefon	02586 8870
Fax	02586 88788
Internet	<a href="http://www.beelen.de">www.beelen.de</a>
E-Mail	<a href="mailto:info@beelen.de">info@beelen.de</a>
Einwohner/innen	6.377
Fläche km <sup>2</sup>	31,35

## Stadt Drensteinfurt



Bürgermeister

Carsten Grawunder

parteilos



Straße	Landsbergplatz 7
PLZ/Ort	48317 Drensteinfurt
Telefon	02508 9950
Fax	02508 9959050
Internet	<a href="http://www.drensteinfurt.de">www.drensteinfurt.de</a>
E-Mail	<a href="mailto:stadt@drensteinfurt.de">stadt@drensteinfurt.de</a>
Einwohner/innen	16.031
Fläche km <sup>2</sup>	106,39



## Stadt Ennigerloh



Bürgermeister

Berthold Lulf

SPD

<b>CDU</b>	<b>SPD</b>	<b>FDP</b>	<b>FWG</b>	<b>GAL</b>	<b>fraktionslos</b>
13	9	2	5	2	1

Straße	Marktplatz 1
PLZ/Ort	59320 Ennigerloh
Telefon	02524 280
Fax	02524 285000
Internet	<a href="http://www.stadt-ennigerloh.de">www.stadt-ennigerloh.de</a>
E-Mail	<a href="mailto:stadt@ennigerloh.de">stadt@ennigerloh.de</a>
Einwohner/innen	19.554
Fläche km <sup>2</sup>	125,56

## Gemeinde Everswinkel



Bürgermeister

Sebastian Seidel

CDU

<b>CDU</b>	<b>SPD</b>	<b>Grüne</b>	<b>FDP</b>
14	4	5	3

Straße	Am Magnusplatz 30
PLZ/Ort	48351 Everswinkel
Telefon	02582 880
Fax	-
Internet	<a href="http://www.everswinkel.de">www.everswinkel.de</a>
E-Mail	<a href="mailto:gemeinde@everswinkel.de">gemeinde@everswinkel.de</a>
Einwohner/innen	9.825
Fläche km <sup>2</sup>	69,12

# STÄDTE UND GEMEINDEN IM KREIS WARENDORF

## Stadt Oelde



Bürgermeisterin

Karin Rodeheger

parteilos

<b>CDU</b>	<b>SPD</b>	<b>Grüne</b>	<b>FDP</b>	<b>FWG</b>	<b>fraktionslos</b>
15	8	8	3	5	1

Straße	Ratsstiege 1
PLZ/Ort	59302 Oelde
Telefon	02522 720
Fax	02522 72460
Internet	<a href="http://www.oelde.de">www.oelde.de</a>
E-Mail	<a href="mailto:online@oelde.de">online@oelde.de</a>
Einwohner/innen	30.932
Fläche km <sup>2</sup>	102,77

## Gemeinde Ostbevern



Bürgermeister

Karl Piochowiak

parteilos

<b>CDU</b>	<b>SPD</b>	<b>Grüne</b>	<b>FDP</b>
14	4	7	3

Straße	Am Rathaus 1
PLZ/Ort	48346 Ostbevern
Telefon	02532 820
Fax	02532 8246
Internet	<a href="http://www.ostbevern.de">www.ostbevern.de</a>
E-Mail	<a href="mailto:gemeinde@ostbevern.de">gemeinde@ostbevern.de</a>
Einwohner/innen	11.717
Fläche km <sup>2</sup>	89,65

## Stadt Sassenberg



Bürgermeister

Josef Uphoff

CDU



Straße	Schürenstraße 17
PLZ/Ort	48336 Sassenberg
Telefon	02583 3090
Fax	02583 3098800
Internet	<a href="http://www.sassenberg.de">www.sassenberg.de</a>
E-Mail	<a href="mailto:stadt@sassenberg.de">stadt@sassenberg.de</a>
Einwohner/innen	14.632
Fläche km <sup>2</sup>	78,08

## Stadt Sendenhorst



Bürgermeisterin

Katrin Reuscher

parteilos



Straße	Kirchstraße 1
PLZ/Ort	48324 Sendenhorst
Telefon	02526 3030
Fax	02526 303100
Internet	<a href="http://www.sendenhorst.de">www.sendenhorst.de</a>
E-Mail	<a href="mailto:mail@sendenhorst.de">mail@sendenhorst.de</a>
Einwohner/innen	14.148
Fläche km <sup>2</sup>	96,95

## Stadt Telgte



Bürgermeister

Wolfgang Pieper

DIE GRÜNEN

<b>CDU</b>	<b>SPD</b>	<b>Grüne</b>	<b>FDP</b>
11	4	13	4

Straße	Baßfeld 4 – 6
PLZ/Ort	48291 Telgte
Telefon	02504 130
Fax	02504 13228
Internet	<a href="http://www.telgte.de">www.telgte.de</a>
E-Mail	<a href="mailto:rathaus@telgte.de">rathaus@telgte.de</a>
Einwohner/innen	19.982
Fläche km <sup>2</sup>	90,84

## Gemeinde Wadersloh



Bürgermeister

Christian Thegelkamp

parteilos

<b>CDU</b>	<b>SPD</b>	<b>FDP</b>	<b>FWG</b>	<b>AfD</b>
17	6	2	6	1

Straße	Liesborner Straße 5
PLZ/Ort	59329 Wadersloh
Telefon	02523 9500
Fax	02523 9502110
Internet	<a href="http://www.wadersloh.de">www.wadersloh.de</a>
E-Mail	<a href="mailto:gemeinde@wadersloh.de">gemeinde@wadersloh.de</a>
Einwohner/innen	13.099
Fläche km <sup>2</sup>	117,03

# STÄDTE UND GEMEINDEN IM KREIS WARENDORF

## Stadt Warendorf



Bürgermeister

Peter Horstmann

parteilos

<b>CDU</b>	<b>SPD</b>	<b>Grüne</b>	<b>FDP</b>	<b>FWG</b>	<b>Linke</b>	<b>Die Partei</b>
18	10	10	3	4	2	1

Straße	Lange Kesselstraße 4 – 6
PLZ/Ort	48231 Warendorf
Telefon	02581 540
Fax	02581 542900
Internet	<a href="http://www.warendorf.de">www.warendorf.de</a>
E-Mail	<a href="mailto:stadt@warendorf.de">stadt@warendorf.de</a>
Einwohner/innen	38.513
Fläche km <sup>2</sup>	176,88

## Kreis Warendorf

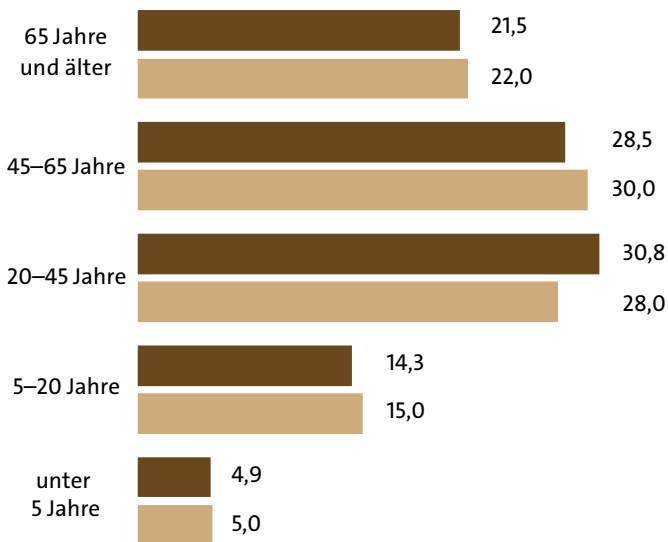


Straße	Waldenburger Straße 2
PLZ/Ort	48231 Warendorf
Telefon	02581 530
Fax	02581 531099
Internet	<a href="http://www.kreis-warendorf.de">www.kreis-warendorf.de</a>
E-Mail	<a href="mailto:verwaltung@kreis-warendorf.de">verwaltung@kreis-warendorf.de</a>
Einwohner/innen	285.621
Fläche km <sup>2</sup>	1.319,42

## BEVÖLKERUNGSBEWEGUNG (Stand 31.12.2022)

Bevölkerungsbewegung	2021	2022
Zuzüge	14.863	19.772
Fortzüge	13.607	14.775
Wanderungsgewinn/-verlust	+1.256	+4.997
Geburten	2.803	2.537
Sterbefälle	3.275	3.443
Geburtenüberschuss	-472	-906
Bevölkerungsdichte		
Einwohner/innen pro km <sup>2</sup>	210,8	213,9

## ALTERSSTRUKTUR DER BEVÖLKERUNG IN %



 Nordrhein-Westfalen

 Kreis Warendorf

(Stand: 31.12.2022)

## AUSLÄNDISCHE STAATSANGEHÖRIGE (Stand: 31.12.2023)

Land	Anzahl	%	Land	Anzahl	%
Türkei	6.226	16,4	Bulgarien	1.755	4,7
Ukraine	3.693	9,8	Italien	1.216	3,2
Rumänien	3.575	9,4	Irak	913	2,4
Syrien	3.467	9,2	Kosovo	891	2,4
Polen	3.060	8,0	Übrige	13.068	34,5
<b>% Gesamt</b>				<b>100,00</b>	
<b>Anzahl Gesamt</b>				<b>37.864</b>	

## VERKEHR

<b>Straßennetz im Kreis</b>	
Bundesautobahnen	25 km
Bundesstraßen	168 km
Landesstraßen	369 km
Kreisstraßen	368 km
<b>Radwege</b>	
An Kreisstraßen	170 km
<b>Fahrzeugbestand</b>	
Zugelassene Kfz insgesamt (31.12.2023)	252.465
Kfz je 100 Einwohner/innen	88,4
<b>Schienenverkehr</b>	
Streckenlänge der DB	87,5 km
Streckenlänge der WLE	59,5 km
Bahnhöfe und Haltepunkte für den Reiseverkehr	12
<b>Busverkehr</b>	
Linien im Regionalverkehr	64
Haltestellen im Linienverkehr	ca. 2.000
km-Leistung im Linienverkehr	ca. 6.000.000
<b>Luftverkehr</b>	
Münster Osnabrück International Airport in Greven	
Verkehrslandeplatz Telgte-Berdel	

<b>Pflege, Werkstätten, Ärzte und Apotheken</b>	
Altenheime/Altenpflegeheime (2.697 Plätze)	38
Kurzzeitpflegeplätze	354
Ambulante Pflegedienste	49
Behindertenwerkstätten	2
Frei praktizierende und Krankenhausärzte	799
Zahnärzte	128
Kieferorthopäden	14
Apotheken	61
<b>Allgemein- und Sonderkrankenhäuser /Fachkliniken (ab 20 Betten)</b>	
<b>Josephs-Hospital Warendorf</b>	
Am Krankenhaus 2, 48231 Warendorf, Telefon: 02581 200	
<b>Marienhospital Oelde</b>	
Spellerstraße 16, 59302 Oelde, Telefon: 02522 990	
<b>St. Elisabeth-Hospital GmbH</b>	
Elisabethstraße 10, 59269 Beckum, Telefon: 02521 8410	
<b>St. Franziskus-Hospital Ahlen GmbH</b>	
Robert-Koch-Straße 55, 59227 Ahlen, Telefon: 02382 8580	
<b>Klinik Maria Frieden Telgte (Geriatric und Neurologie)</b>	
Am Krankenhaus 1, 48291 Telgte, Telefon: 02504 670	
<b>St. Josef-Stift Sendenhorst, Orthopädisches Kompetenzzentrum, Rheumatologisches Kompetenzzentrum Nordwestdeutschland, Endoprothesenzentrum Münsterland</b>	
Westtor 7, 48324 Sendenhorst, Telefon: 02526 3000	
<b>Reha-Zentrum am St. Josef-Stift gGmbH</b>	
Westtor 7, 48324 Sendenhorst, Telefon: 02526 3000	
<b>St. Rochus-Hospital Telgte GmbH</b>	
<b>Fachklinik für Psychiatrie und Psychotherapie</b>	
Am Rochus-Hospital 1, 48291 Telgte, Telefon: 02504 600	
<b>Klinik Walstedde GmbH, Fachklinik für Kinder- und Jugendpsychiatrie, Psychotherapie und Psychosomatik</b>	
Nordholter Weg 3, 48317 Drensteinfurt	
Telefon: 02387/91944000	



## NATUR UND LANDSCHAFT (Stand: 31.12.2023)

Natur und Landschaft	Anzahl	Größe in km <sup>2</sup>	Anteile an Gesamt- fläche in %
<b>Landschaftspläne</b>			
Rechtskräftig	11	905	68,6
Im Verfahren	1	90,7	6,9
In Planung	1	115,5	8,8
In Aufstellung	3	148,9	11,4
<b>Schutzgebiete</b>			
Naturschutzgebiete	89	58,1	4,4
Landschaftsschutzgebiete	129	285,1	21,6
Geschützte Landschaftsbestandteile	641	9,4	0,7
Naturdenkmale	125		
<b>Bodennutzung (Anteile in %)</b>			
Landwirtschaftliche Flächen			68,97
Siedlungs- und Verkehrsflächen			15,24
Waldflächen			13,58
Wasserflächen			1,78
Sonstige Flächen			0,73
<b>Windenergieanlagen</b>			
Anzahl			196
installierte Leistung in Megawatt			333

## SPORT (Stand: 31.12.2023)

Sport	Anzahl
Sportvereine	268
Mitglieder in Sportvereinen	85.955

### Kreissportbund Warendorf e. V.

August-Kirchner-Straße 14, 59229 Ahlen

Telefon: 02382 781878, Fax: 02382 781880

[www.ksb-warendorf.de](http://www.ksb-warendorf.de), [info@ksb-warendorf.de](mailto:info@ksb-warendorf.de)

## SCHULEN (Stand: 31.12.2023)

Schulen	Anzahl	Schüler/innen
Grundschulen	47	11.463
Hauptschulen	1	348
Realschulen	2	1.138
Gymnasien	10	7.540
Gesamtschulen	6	5.849
Verbundschulen	1	626
Sekundarschulen	6	2.884
Schulen für Kranke	2	106
Freie Waldorfschule	1	260
<b>Förderschulen mit dem Förderschwerpunkt</b>		
Lernen/Sprache	1	361
Geistige Entwicklung	2	310
Körperliche und motorische Entwicklung	1	197
Emotionale und soziale Entwicklung (Schulischer Lernort)	1	16
<b>Berufskollegs des Kreises</b>		
Berufsschulen		3.111
Berufsfachschulen		1.459
Fachoberschulen		393
Fachschulen		570
<b>Musikschulen</b>		
Schule für Musik im Kreis Warendorf	1	6.312
Musikschule der Stadt Telgte	1	1.034



Astrid-Lindgren-Schule (Standort Beckum)

## JUGEND

Einrichtungen	Anzahl
<b>Tageseinrichtungen für Kinder</b>	<b>171</b>
Heilpädagogische Kindergärten	4
- Teresa-Kindergarten, Warendorf	
- Angela-Kindergarten, Beckum	
- Arche Noah, Ahlen	
- Caritas Kindertagesstätte im Ludgerushaus, Ennigerloh	
<b>Stationäre Einrichtungen der Erziehungshilfe</b>	<b>20</b>
<b>Schullandheime</b>	
- der Stadt Ahlen (in Winterberg, Betrieb durch Trägerverein Schullandheim Winterberg e. V.)	1
<b>Jugendfreizeiteinrichtungen (mit TOT's)</b>	<b>34</b>

## ENTSORGUNG

### Abfallwirtschaftsgesellschaft des Kreises Warendorf mbH

Westring 10, 59320 Ennigerloh

Telefon: 02524 93070, Fax: 02524 9307900

[www.awg-waf.de](http://www.awg-waf.de)

[info@awg-waf.de](mailto:info@awg-waf.de)

### Abfallmengen im Kreis Warendorf

Jahr	2020	2021	2022
Kommunale Abfälle im Kreis Warendorf	164.975 t	166.056 t	152.027 t
Abfall pro Einwohner/in	594,2 kg	595,9 Kg	540,9 Kg



AWG Kreis Warendorf

Öffentlich geförderte Wohnungen 2022			
Ort	Mietwohnungen	Eigenheime	Gesamt
Ahlen	2.164	405	2.569
Beckum	688	141	829
Beelen	65	33	98
Drensteinfurt	63	47	110
Ennigerloh	273	85	358
Everswinkel	46	37	83
Oelde	283	115	398
Ostbevern	82	27	109
Sassenberg	123	79	202
Sendenhorst	184	64	248
Telgte	202	55	257
Wadersloh	67	30	97
Warendorf	542	191	733
Kreis Warendorf	4.782	1.309	6.091



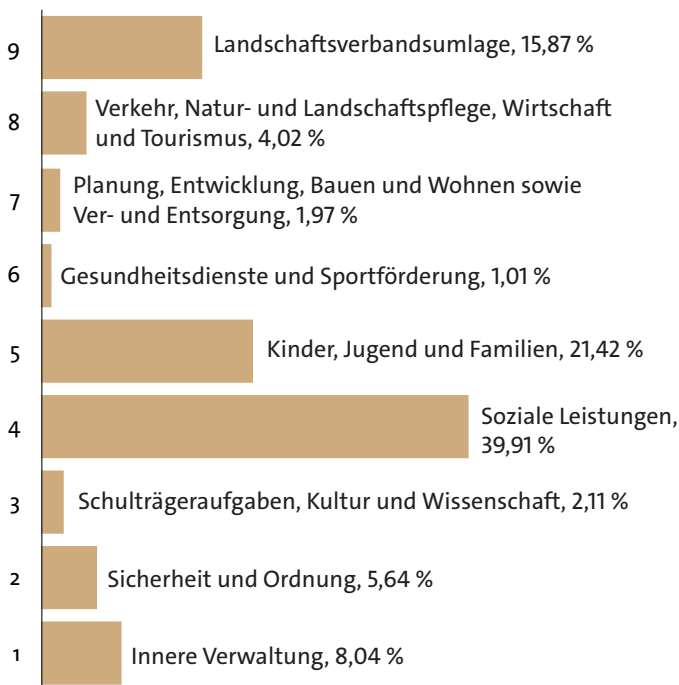
Neubau geförderter Mehrfamilienhäuser mit jeweils neun Wohnungen in Warendorf (Bauprojekt der Wohnungsbaugesellschaft Warendorf eG).

## WOHNBAUFÖRDERUNG (Stand: 13.12.2023)

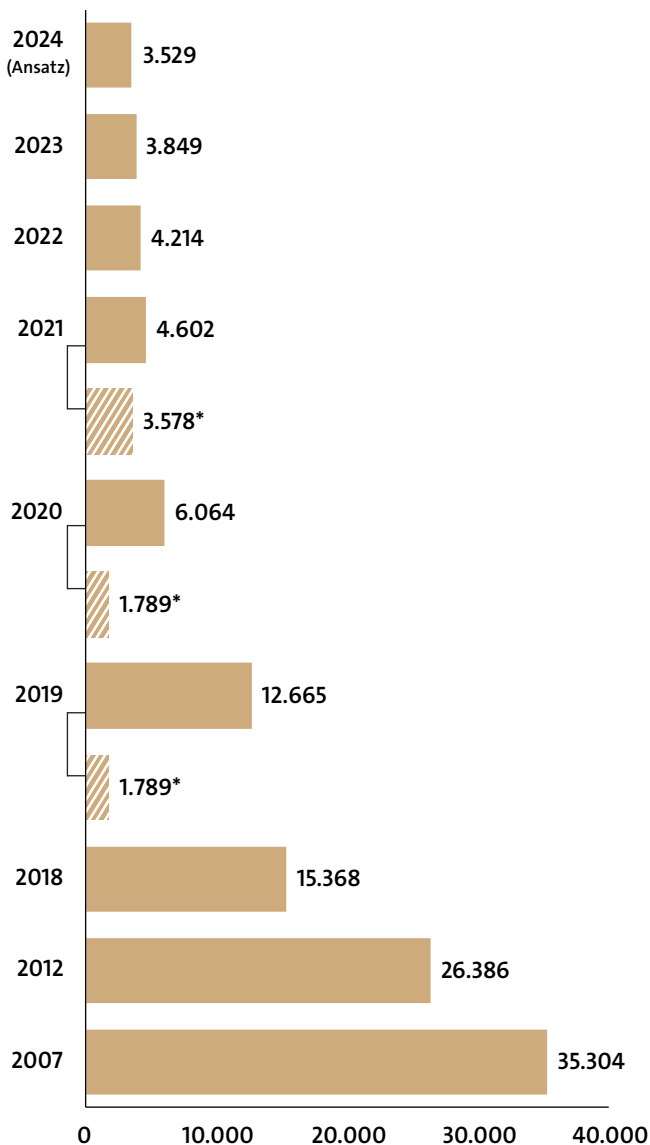
Gesamt		Mietwohnraumförderung	
bewilligte Förderhöhe	Anzahl geförderter Wohnungseinheiten	bewilligte Förderhöhe	Anzahl geförderter Wohnungseinheiten
<b>Verausgabtes Budget/Anzahl der Wohnungseinheiten 2023</b>			
32.007.406 €	162	27.774.429 €	142
<b>Verausgabtes Budget/Anzahl der Wohnungseinheiten 2022</b>			
9.399.392 €	78 *	7.302.892 €	67 *
<b>Verausgabtes Budget/Anzahl der Wohnungseinheiten 2021</b>			
6.635.305 €	39	5.469.205 €	31

## AUFWENDUNGEN IM ENTWURF DES KREISHAUSHALTS

(Stand: 31.12.2023)



## ENTWICKLUNG DER SCHULDEN<sup>1</sup> (Stand: 31.12.2022)



\* durch Schulinfrastrukturprogramm „Gute Schule 2020“  
(Aufnahme im jeweiligen Jahr)

1) des Kreises Warendorf

## Gesellschaft für Wirtschaftsförderung im Kreis Warendorf mbH

Vorhelmer Straße 81, 59269 Beckum

Telefon: 02521 85050, Fax: 02521 16167

[www.gfw-waf.de](http://www.gfw-waf.de)

[info@gfw-waf.de](mailto:info@gfw-waf.de)

### Sozialversicherungspflichtig Beschäftigte im Kreis Warendorf

30.06.2023	99.432
31.12.2022	99.904

### Aufteilung nach Wirtschaftsbereichen

Energie- und Wasserversorgung, Bergbau	880	0,89%
Land-, Forstwirtschaft, Fischerei	1.476	1,48%
Gastgewerbe	1.432	1,44%
Finanz- und Versicherungsgewerbe	1.875	1,89%
Öffentliche Verwaltung	4.152	4,18%
Verkehr, Information, Kommunikation	4.962	4,99%
Baugewerbe	5.585	5,62%
Grundstückswesen, Dienstleistungen	10.488	10,55%
Handel, Instandhaltung	13.574	13,65%
Erziehung, Sozial- und Gesundheitswesen	20.305	20,42%
Verarbeitendes Gewerbe	32.282	32,47%
Sonstige Bereiche	2.421	2,43%
<b>Gesamt</b>	<b>99.432</b>	<b>100,00%</b>

### Arbeitslosenquote (Jahresdurchschnitt)

#### Kreis Warendorf/ NRW/ Bund

Jahr	2021	2022	2023
Kreis Warendorf	4,7%	4,5%	5,4%
Nordrhein-Westfalen	7,3%	6,8%	7,2%
Bundesrepublik Deutschland	5,7%	5,3%	5,7%

### Ahlen

#### Heimatismuseum der Stadt Ahlen

Wilhelmstraße 12, 59227 Ahlen

Telefon: 02382 59470

[www.ahlen.de](http://www.ahlen.de)

#### Kunstmuseum Ahlen

Museumsplatz 1, 59227 Ahlen

Telefon: 02382 91830

[www.kunstmuseum-ahlen.de](http://www.kunstmuseum-ahlen.de)

#### Fritz-Winter-Haus

Südberg 72 – 74, 59229 Ahlen

Telefon: 02382 61582

[www.fritz-winter-haus.de](http://www.fritz-winter-haus.de)

#### Stadt-Galerie Ahlen

Königstraße 7, 59227 Ahlen

Telefon: 02382 3511

[www.kunstvereinahlen.de](http://www.kunstvereinahlen.de)

#### Museum im Goldschmiedehaus

Oststraße 69, 59227 Ahlen

Telefon: 02382 2914

[www.museumimgoldschmiedehaus.de](http://www.museumimgoldschmiedehaus.de)

### Beckum

#### Stadtmuseum

Markt 1, 59269 Beckum

Telefon: 02521 294242

[www.beckum.de](http://www.beckum.de)

#### Beckumer Zementmuseum "Köttings Mühle"

Hammer Straße 12, 59269 Beckum

Telefon: 02521 16643

[www.zement-museum.de](http://www.zement-museum.de)

#### Museumsschmiede Galen

Clemens-August-Straße 10, 59269 Beckum

Telefon: 02521 3412 oder 02521 6806



## MUSEEN

### **Windmühle Höxberg**

Lippborger Straße, Unterberg II 33, 59269 Beckum

Telefon: 02521 17239

### **Archiv des Heimat- und Geschichtsvereins Beckum e.V.**

Südstraße 21, 59269 Beckum

Telefon: 02521 824222

## **Drensteinfurt**

### **Dat kleine Immenhuisken**

Felsenweg 5, 48317 Drensteinfurt

Telefon: 02508 1497

### **Mühlen- und Gerätemuseum Rinkerode**

Eickenbeck 44, 48317 Drensteinfurt-Rinkerode

Telefon: 02538 756

[www.muehlenmuseum-rinkerode.de](http://www.muehlenmuseum-rinkerode.de)

## **Ennigerloh**

### **Kavallerie-Museum Schloss Vornholz**

Steinpatt, 59320 Ennigerloh-Ostenfelde

Telefon: 02524 2222

### **Heimatmuseum Windmühle Westkirchen**

Mühlenweg 5, 59320 Ennigerloh-Westkirchen

Telefon: 02587 970210 (Heimatverein)

[www.heimatverein-westkirchen.de](http://www.heimatverein-westkirchen.de)

### **Stickereimuseum Ennigerloh in der Alten Brennerei**

Liebfrauenstraße 6, 59320 Ennigerloh

Telefon: 02524 5398

[www.stickereischaetze.de](http://www.stickereischaetze.de)

## **Everswinkel**

### **Up'n Hoff – Everswinkels Mitmach Museum**

Wester 31, 48351 Everswinkel

Telefon: 02582 8029

<http://www.bshv-everswinkel.de/museum/index.html>

### **Schatzkammer St. Agatha Alverskirchen - Kirche St. Agatha**

St. Agatha Platz 2, 48351 Everswinkel

Telefon: 02582 273

[www.magnus-agatha.de](http://www.magnus-agatha.de)



Museum für Westfälische Literatur – Kulturgut Haus Nottbeck

### Oelde

#### **Georg-Lechner-Biermuseum**

In der Geist 120, 59302 Oelde

Telefon: 02522 93320

[www.potts.de](http://www.potts.de)

#### **Kindermuseum KLIPP KLAPP im Vier-Jahreszeiten-Park**

(Eingang: Konrad-Adenauer-Allee 20)

Ratsstiege 1 (Postadresse), 59302 Oelde

Telefon: 02522 72822

[www.kindermuseum-klipp-klapp.de](http://www.kindermuseum-klipp-klapp.de)

#### **Museum für Westfälische Literatur**

**(im Kulturgut Haus Nottbeck)**

Landrat-Predeick-Allee 1, 59302 Oelde-Stromberg

Telefon: 02529 9497901

[www.kulturgut-nottbeck.de](http://www.kulturgut-nottbeck.de)

### Ostbevern

#### **Museum der historischen Waschtechnik**

Schmedehausener Straße 6, 48346 Ostbevern-Brock

Telefon: 02532 4310350

[www.ostbevern-touristik.de](http://www.ostbevern-touristik.de)

### Sassenberg

#### **Herrenhaus Harkotten**

Harkotten 2, 48336 Sassenberg-Füchtorf

Telefon: 05426 807677

[www.harkotten.eu](http://www.harkotten.eu)

### **Altes Zollhaus mit Joseph-Uphues-Museum**

Schürenstraße 6, 48336 Sassenberg

Telefon: 0172 7806714

[www.stadtprojekt-sassenberg.de](http://www.stadtprojekt-sassenberg.de)

### **Sendenhorst**

#### **Kutschenmuseum Sendenhorst**

Teigelkamp 36, 48324 Sendenhorst

Telefon: 02526 1479

### **Telgte**

#### **RELÍGIO – Westfälisches Museum für religiöse Kultur**

Herrenstraße 1 – 2, 48291 Telgte

Telefon: 02504 93120

[www.museum-religio.de](http://www.museum-religio.de)



RELÍGIO – Westfälisches Museum für religiöse Kultur

### Wadersloh

#### **Museum Abtei Liesborn**

Abteiring 8, 59329 Wadersloh-Liesborn

Telefon: 02523 98240

[www.museum-abtei-liesborn.de](http://www.museum-abtei-liesborn.de)

### Warendorf

#### **Dezentrales Stadtmuseum der Stadt Warendorf (Historisches Rathaus)**

Markt 1, 48231 Warendorf

Telefon: 02581 541410

[www.warendorf.de](http://www.warendorf.de)

#### **Westpreußisches Landesmuseum**

Klosterstraße 21, 48231 Warendorf

Telefon: 02581 927770

[www.westpreussisches-landesmuseum.de](http://www.westpreussisches-landesmuseum.de)

#### **Museum Heinrich Friederichs**

Oststraße 47, 48231 Warendorf

Telefon: 0251 311781

[www.heinrich-friederichs-museum.de](http://www.heinrich-friederichs-museum.de)

#### **Stiftskammer Freckenhorst**

Stiftshof 2, 48231 Warendorf-Freckenhorst

Telefon: 02581 98007

[www.stiftskammer-freckenhorst.de](http://www.stiftskammer-freckenhorst.de)

#### **Stellmacherei Hoetmar**

Lindenstraße 26a, 48231 Warendorf-Hoetmar

Telefon: 02585 935466 oder 02581 19433



Museum Abtei Liesborn

## RAD- UND REITWEGE

### **EmsRadweg – Teilabschnitt Münsterland**

Ein Paradies für Radler und Wanderer auf 100 km zwischen Warendorf und Rheine

### **WerseRadweg**

Landschaftserlebnis pur auf 125 km vom südlichen Kreis Warendorf bis nach Münster

### **100 Schlösser Route**

Mit dem Rad von Schloss zu Schloss auf dem 240 km langen Ostkurs

### **Warendorfer und Münsterland Reitroute**

300 km Freizeitspaß für Reiter und Pferd

Mehr unter [www.parklandschaft-warendorf.de](http://www.parklandschaft-warendorf.de)

## TOURISMUS

### **Fremdenverkehr**

Zahl der Beherbergungsbetriebe (mit mehr als zehn Betten)	88
Bettenzahl 2022	3.071
Zahl der Übernachtungen 2022	485.515
Zahl der Ankünfte 2022	179.135

### **Touristische Arbeitsgemeinschaft Parklandschaft Kreis**

**Warendorf**, Waldenburger Straße 2, 48231 Warendorf

Telefon: 02581 536111 Fax: 02581 536199

[www.parklandschaft-warendorf.de](http://www.parklandschaft-warendorf.de)

[tourismus@kreis-warendorf.de](mailto:tourismus@kreis-warendorf.de)

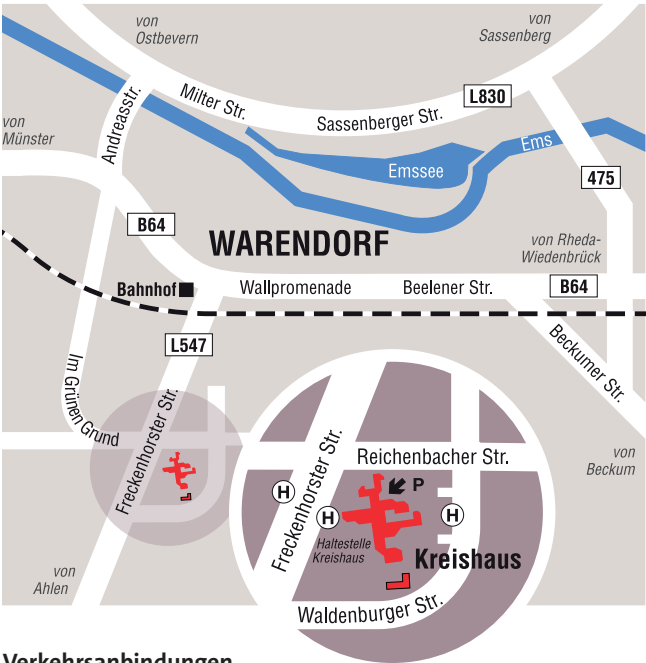
### **Münsterland e.V.**

Airportallee 1, 48268 Greven

Telefon: 02571 949392, Fax: 02571 949399

[www.muensterland.com](http://www.muensterland.com)

[touristik@muensterland.com](mailto:touristik@muensterland.com)



## Verkehrsanbindungen

### Mit dem Zug:

RB 67 "Der Warendorfer", Münster – Warendorf – Bielefeld

### Mit dem Bus: (Haltestelle: Kreishaus)

S 20 Warendorf Bahnhof – Everswinkel – Münster

S 35 Warendorf Bahnhof – Freckenhorst – Hoetmar – Ahlen

R 14 Warendorf Kreishaus – Bahnhof – Milte – Ostbevern

R 23 Warendorf Bahnhof – Everswinkel – (R 22 Münster)

R 63 Warendorf Bahnhof – Ennigerloh – (R 62 Beckum)

### Mit dem BürgerBus: (Haltestelle: Polizei/Kreishaus)

B 8 Warendorf, Bahnhof – Südring – Bahnhof

B 14 Beelen – Warendorf



**www.bubim.de**

**Die Schlaue Nummer**

automatische Fahrplanauskunft    persönliche Fahrplan- und Tarifauskunft

**0800 3 504030**                      **0800 6 504030**

(gebührenfrei aus allen deutschen Netzen)



## **Herausgeber**

Kreis Warendorf

Der Landrat

Pressestelle

Waldenburger Straße 2

48231 Warendorf

[www.kreis-warendorf.de](http://www.kreis-warendorf.de)

## **Bildnachweis**

Fotos der SPD-Mitglieder: Christopher Braun

## **Gestaltung**

Ines Burkowy

## **Druck**

Hausdruckerei Kreis Warendorf

## **Stand**

1. Auflage, Februar 2024



MÜNSTERLAND. DAS GUTE LEBEN.

[www.muensterland.com](http://www.muensterland.com)

[www.kreis-warendorf.de](http://www.kreis-warendorf.de)

